

Pflanzenschutzmittelreduktionsstrategie in Baden-Württemberg





Baden-Württemberg
MINISTERIUM FÜR LÄNDLICHEN RAUM
UND VERBRAUCHERSCHUTZ


In FAKT geförderte Ackerflächen (Maßnahmen: D2, E2.1, E2.2, E3, E4, E5) mit vollständigem oder teilweise Verzicht auf chemisch-synthetische Pflanzenschutzmittel - Flächenumfang in den Kreisen 2016


 Regierungsbezirke


 Landkreise

 <= 1.000 ha

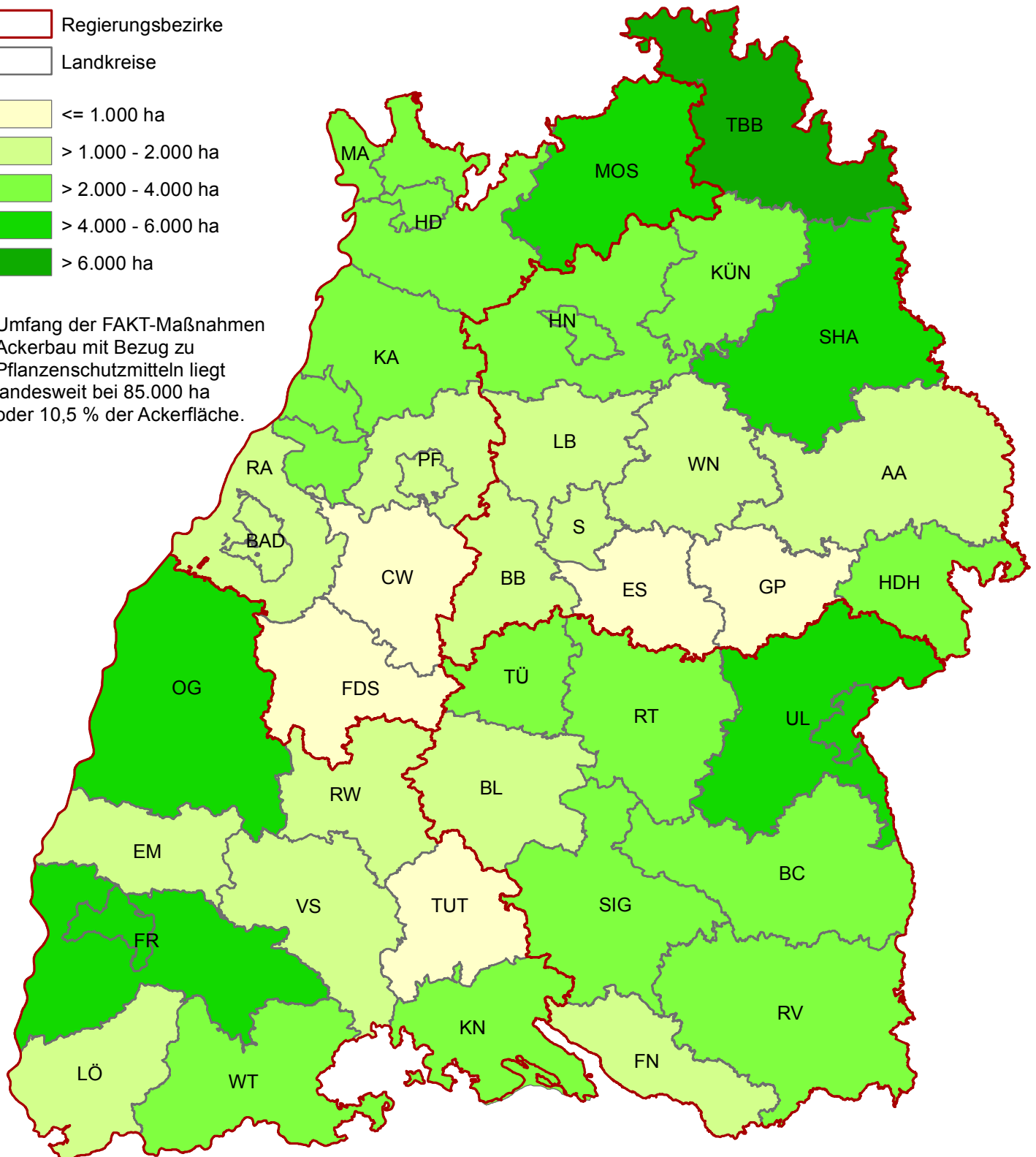
 > 1.000 - 2.000 ha

 > 2.000 - 4.000 ha

 > 4.000 - 6.000 ha

 > 6.000 ha

Umfang der FAKT-Maßnahmen
Ackerbau mit Bezug zu
Pflanzenschutzmitteln liegt
landesweit bei 85.000 ha
oder 10,5 % der Ackerfläche.



Bearbeitung: Landesanstalt für Entwicklung der Landwirtschaft und der ländlichen Räume Schwäbisch Gmünd

Quellen: Geodaten: Landesamt für Geoinformation und Landentwicklung (LGL) Baden-Württemberg
Gemeinsamer Antrag

Stand: 11 / 2017

0 5 10 20 30
Kilometer